

МЭРИЯ ГОРОДА НОВОСИБИРСКА
ПОСТАНОВЛЕНИЕ

От 22.11.2022

№ 4248

Об установлении публичного сервитута на земельный участок по ул. Оловозаводской, 18/4

В соответствии со статьей 23 Земельного кодекса Российской Федерации, Федеральным законом от 06.10.2003 № 131-ФЗ «Об общих принципах организации местного самоуправления в Российской Федерации», руководствуясь Уставом города Новосибирска, ПОСТАНОВЛЯЮ:

1. Установить публичный сервитут на неопределенный срок в целях прохода, проезда через земельный участок с кадастровым номером 54:35:052755:185 (учетный номер части – 3, площадь – 147 кв. м) по адресу: Российская Федерация, Новосибирская область, город Новосибирск, ул. Оловозаводская, 18/4 в границах согласно приложению к настоящему постановлению.

2. Департаменту земельных и имущественных отношений мэрии города Новосибирска:

2.1. Обеспечить проведение государственной регистрации публичного сервитута на земельный участок, указанный в пункте 1 настоящего постановления, в Управлении Федеральной службы государственной регистрации, кадастра и картографии по Новосибирской области.

2.2. Разместить постановление на официальном сайте города Новосибирска в информационно-телекоммуникационной сети «Интернет».

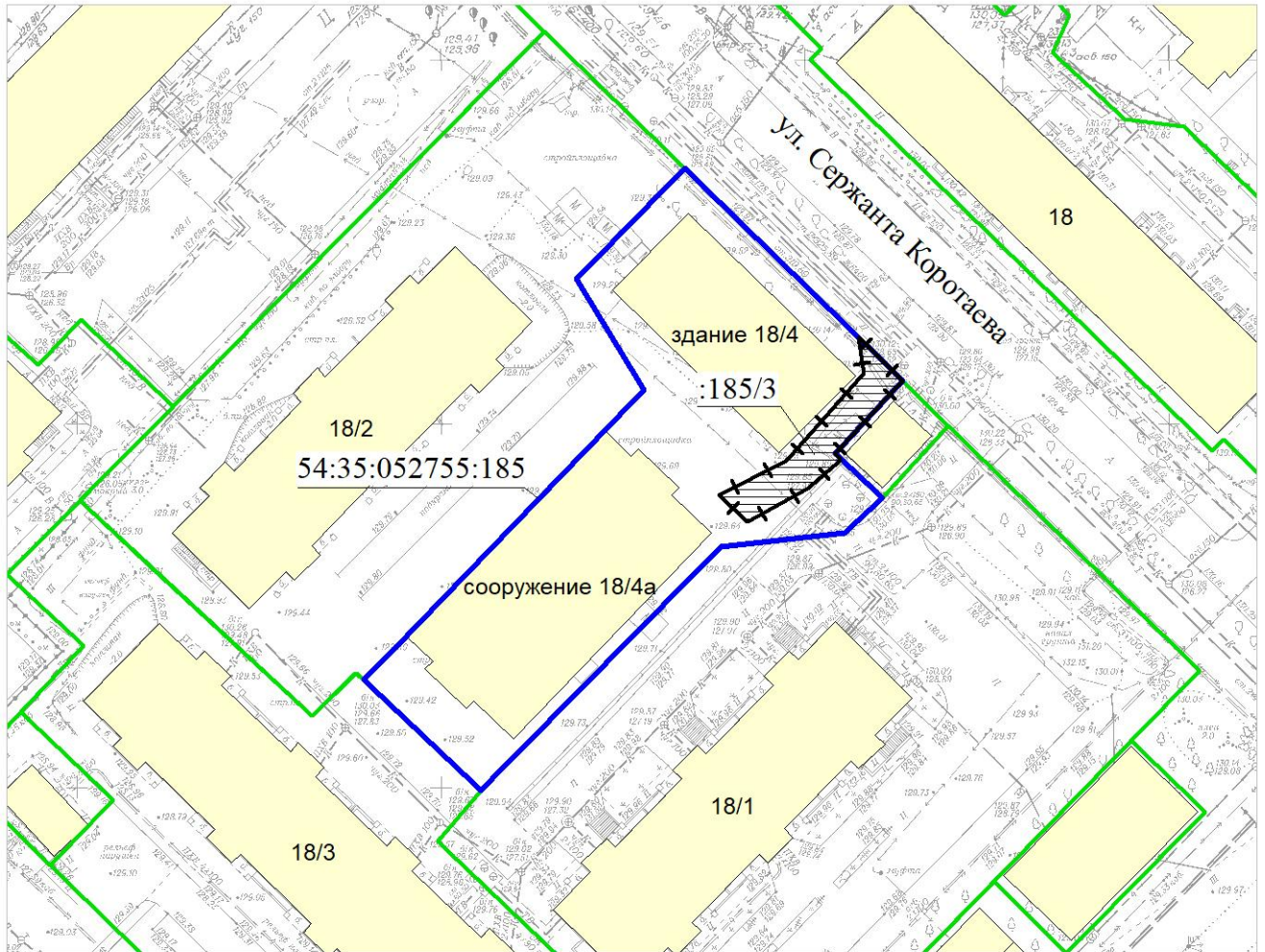
3. Департаменту информационной политики мэрии города Новосибирска обеспечить опубликование постановления.

4. Контроль за исполнением постановления возложить на главу администрации Кировского района города Новосибирска, начальника департамента земельных и имущественных отношений мэрии города Новосибирска.

Мэр города Новосибирска




А. Е. Локоть

СХЕМА
земельного участка по ул. Оловозаводской, 18/4, обремененного
публичным сервитутом



Масштаб 1:1000

Условные обозначения

-  границы земельных участков, существующих в государственном кадастре недвижимости
-  граница земельного участка, обремененного публичным сервитутом
-  граница части земельного участка, на которую распространяется сфера действия публичного сервитута
- 54:35:052755:185 кадастровый номер земельного участка
- :185/3 учетный номер части земельного участка